



PLAN ET PROGRAMME
D'INTERVENTION DU PARC CENTRAL

HORIZON 2020-2030

8 juillet 2021





PLAN ET PROGRAMME D'INTERVENTION DU PARC CENTRAL

HORIZON 2020-2030

Étude réalisée pour :

MUNICIPALITÉ DE LA PÊCHE

Étude réalisée par :

PLANÉO CONSEIL

en partenariat avec :

CSW LANDSCAPE ARCHITECTS

8 juillet 2021

Équipe ayant participé à la réalisation du document :



PLANÉO CONSEIL

Jean-François Touchet, urbaniste, MBA
Président - Urbaniste senior

Michel Gagnon, urbaniste,
Urbaniste intermédiaire

Projet LAP0601




CSW LANDSCAPE ARCHITECTS (sous-contractant)

Christian Matteau, AAPQ, CSLA, FFP
Architecte paysagiste senior

Projet 2075-01

Document approuvé par :



signature

Jean-François Touchet, urbaniste, MBA



TABLE DES MATIÈRES

INTRODUCTION	4
Préambule	5
Définition du mandat	5
CHAPITRE I	6
CONTEXTE	
Localisation	7
Site	8
Photo de l'existant	9
CHAPITRE 2	10
CONCERTATION	
Activités de concertation	11
CHAPITRE 3	21
PLAN ET PROGRAMME D'INTERVENTION	
Orientation générale	22
Programmation	23
Organisation des accès et du stationnement	24
Organisation des flux piétonniers	25
Organisation des activités par secteur	26
Phases de réalisation	27
Images d'ambiance - Activités calmes et festives	28
Images d'ambiance - Activités sportives	29
ANNEXE	30
Personnes-ressources contactées	31
Remerciement	31





INTRODUCTION

PRÉAMBULE

La Pêche est une municipalité rurale à caractère champêtre composée de 8153 habitants. Elle est localisée au cœur des collines de l'Outaouais, à proximité de la capitale nationale et en bordure du parc de la Gatineau. Elle est traversée par les rivières Gatineau et La Pêche et comporte plusieurs lacs et collines.

La Pêche se distingue par le bilinguisme de sa population et par le dynamisme de sa vie communautaire. On y retrouve plusieurs noyaux villageois ayant chacun leurs histoires et leurs particularités.

La Pêche se distingue également par la présence de nombreux centres d'intérêt récréotouristiques. On y retrouve entre autres un village à haute valeur récréotouristique, des stations de ski, des terrains de golf, ainsi que des accès aux plages et aux vastes réseaux de sentiers du parc de la Gatineau, où on peut y exercer la randonnée pédestre, le vélo de montagne, le ski de fond et la raquette. La municipalité représente ainsi un milieu de vie privilégié par les amateurs de plein air.

Soucieuse d'offrir une qualité de vie à la hauteur des attentes de sa population, la Municipalité a adopté en 2019 son tout premier plan stratégique, soit le Plan stratégique 2019-2023. Elle y a notamment déterminé la nécessité de **réaliser le portrait d'amélioration des parcs et de mettre en œuvre le plan d'action** qui en découlera. Cet objectif fait d'ailleurs écho aux sondages, aux discussions avec la population et à l'inspection des équipements de jeux qui ont révélé la nécessité d'agir pour la modernisation des parcs à l'échelle de la municipalité.

Comme mentionné par plusieurs habitants, elle estime que le temps est venu de « donner de l'amour à ses parcs ». À cet effet, elle a entrepris de réaliser le présent plan directeur des parcs et espaces verts.

DÉFINITION DU MANDAT

Les urbanistes de Planéo Conseil, en partenariat avec les architectes paysagistes de CSW, ont été mandatés par la Municipalité pour élaborer le présent plan directeur des parcs et espaces verts. Grâce à ce plan, la Municipalité se verra dotée d'un outil de gestion à court, moyen et long terme sur la base duquel un plan pluriannuel d'investissement pourra être établi.

VOLETS

Le mandat octroyé a comporté deux volets :

1. La réalisation du plan directeur des parcs et espaces verts de La Pêche (2020-2030).
2. La réalisation du plan et du programme d'intervention du parc Central de Sainte-Cécile-de-Masham;

Le présent rapport est le résultat du volet 2 du mandat. Le plan directeur des parcs et espaces verts de La Pêche (2020-2030), qui correspond au volet 1 du mandat, est quant à lui présenté dans un rapport distinct. Les objectifs et la méthodologie du mandat y sont décrits.





CHAPITRE I
CONTEXTE

LOCALISATION

Le parc Central est stratégiquement localisé au coeur du noyau villageois de Sainte-Cécile-de-Masham et au centre de la municipalité. La création d'un nouveau parc municipal à l'endroit du Parc Central permettra de répondre aux besoins de la population, qui y retrouvera un lieu à la fois de loisirs, de sports, de détente et de socialisation.

Le parc répondra ainsi aux besoins actuels et à venir de la population à l'échelle de la municipalité, du quartier et du voisinage.

Parcs et espaces verts :

Parcs municipaux

2 Parc Central

Parcs de quartier

2 Parc du Moulin

Parcs de voisinage

2 Parc Meunier-Werrell

3 Parc Biron

Espaces verts

1 Parc des Fondateurs

Réseau actif intervillageois :

Actuel

Accotement revêtu

Sentier transcanadien

Sentier mixte

Chaussées désignées

Vélo dimanche

À améliorer

Accotement revêtu

Sentier transcanadien

Sentier mixte

Chaussées désignées

Projeté

Accotement revêtu

Sentier transcanadien

Sentier mixte

Chaussées désignées

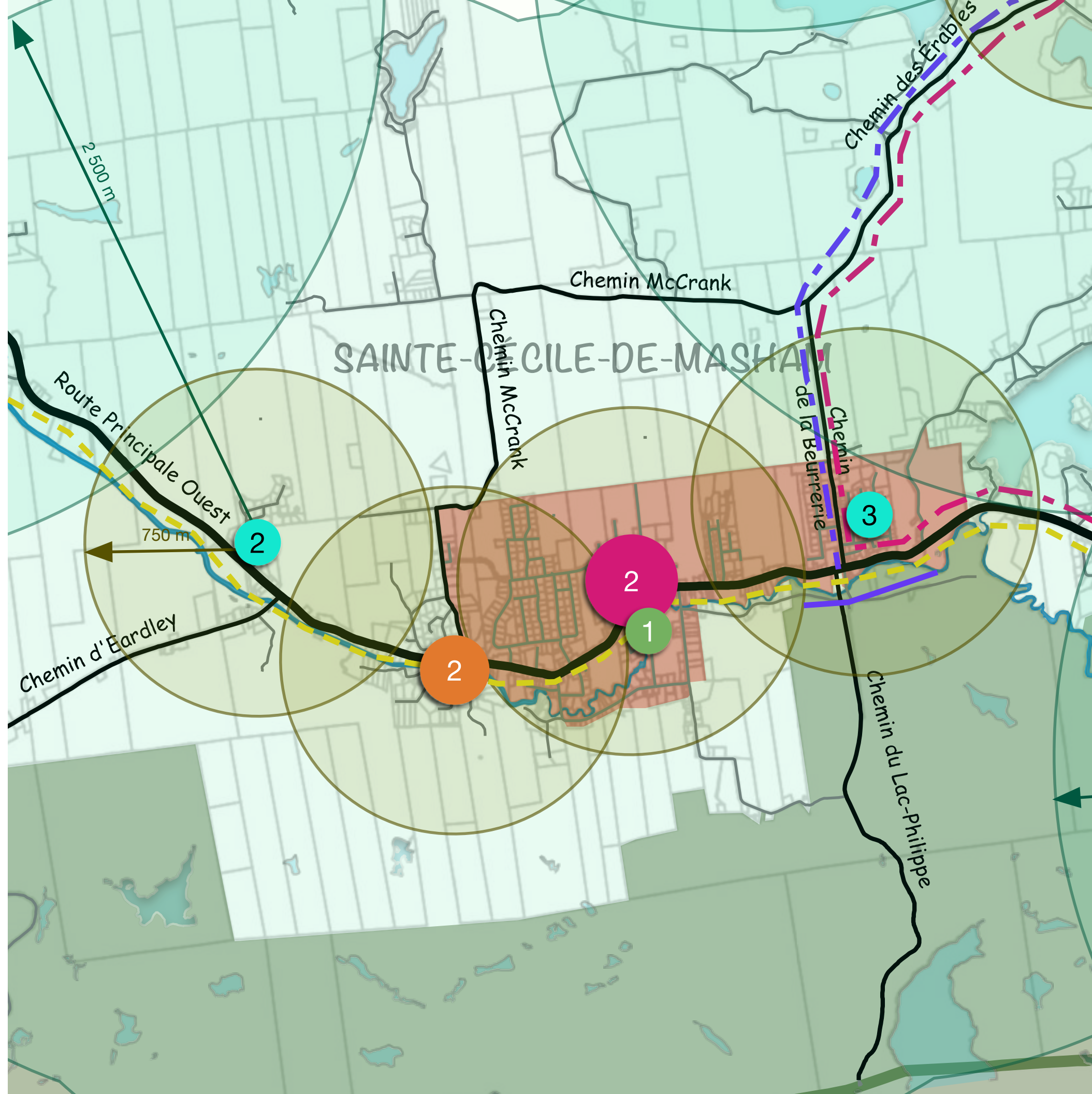
Limites :

Limite municipale

Périmètre d'urbanisation

Distance de marche
(15 minutes ou 750 m)

Distance de route
(5 minutes ou 2 500 m)



SITE

Le site du parc central est d'une superficie d'environ 7,3 hectares (17 acres). Localisé dans le secteur Sainte-Cécile-de-Masham, le long des chemins Raphaël et Passe-Partout, le site est circonscrit entre les écoles primaires et secondaire, la future bibliothèque, le complexe sportif (Salle Desjardins et l'aréna) et le futur CLSC. Il intègre également le centre communautaire de Masham. Le site est par ailleurs accessible à pied, par un futur sentier à aménager depuis la route Principale, à la hauteur de la maison de jeunes Mashado.

Le site est généralement plat et déboisé. Quelques monticules de terre s'y retrouvent entreposés par endroit. Un cours d'eau le traverse du nord au sud.



PHOTOS DE L'EXISTANT



Vue depuis le Nord du parc – Rue Passe Partout vers le Sud



Vue sur le centre communautaire et le terrain de pétanque



Vue depuis le stationnement du centre communautaire vers l'Est



Vue de la station d'épuration des eaux usées au centre du parc



CHAPITRE 2
CONCERTATION

ACTIVITÉS DE CONCERTATION

Dans un premier temps, afin de tirer un bilan de la situation et connaître les besoins futurs, la municipalité a consulté les principales organisations qui utilisent le parc, soit les associations sportives (soccer, volleyball), les écoles, le CPE, la Maison des jeunes et la Maison de la famille.

Dans un second temps, la commission des Loisirs s'est réunie à plusieurs occasions afin de commenter le travail et les orientations proposées par les consultants.

À la suite de l'établissement du plan préliminaire du parc Central, présenté ci-contre, la municipalité a souhaité valider les hypothèses d'usages et d'aménagement afin de récolter les avis et commentaires des organismes reconnus et de la population en général dans le cadre d'un sondage en ligne. Un total de 647 personnes a participé à ce sondage, ce qui démontre le grand intérêt de la population envers l'aménagement de ce parc. Les résultats du sondage en ligne, compilés par la municipalité, sont présentés dans les pages ci-après.

Le plan et la programmation du parc Central présentés au chapitre suivant ont été réalisés en tenant compte des résultats et des commentaires reçus dans le cadre des différentes activités de concertation.

Il est à noter que le plan définitif du parc Central sera présenté à la population à l'automne 2021.



I. QUEL CENTRE D'ACTIVITÉ EST LE PLUS IMPORTANT POUR VOUS ?

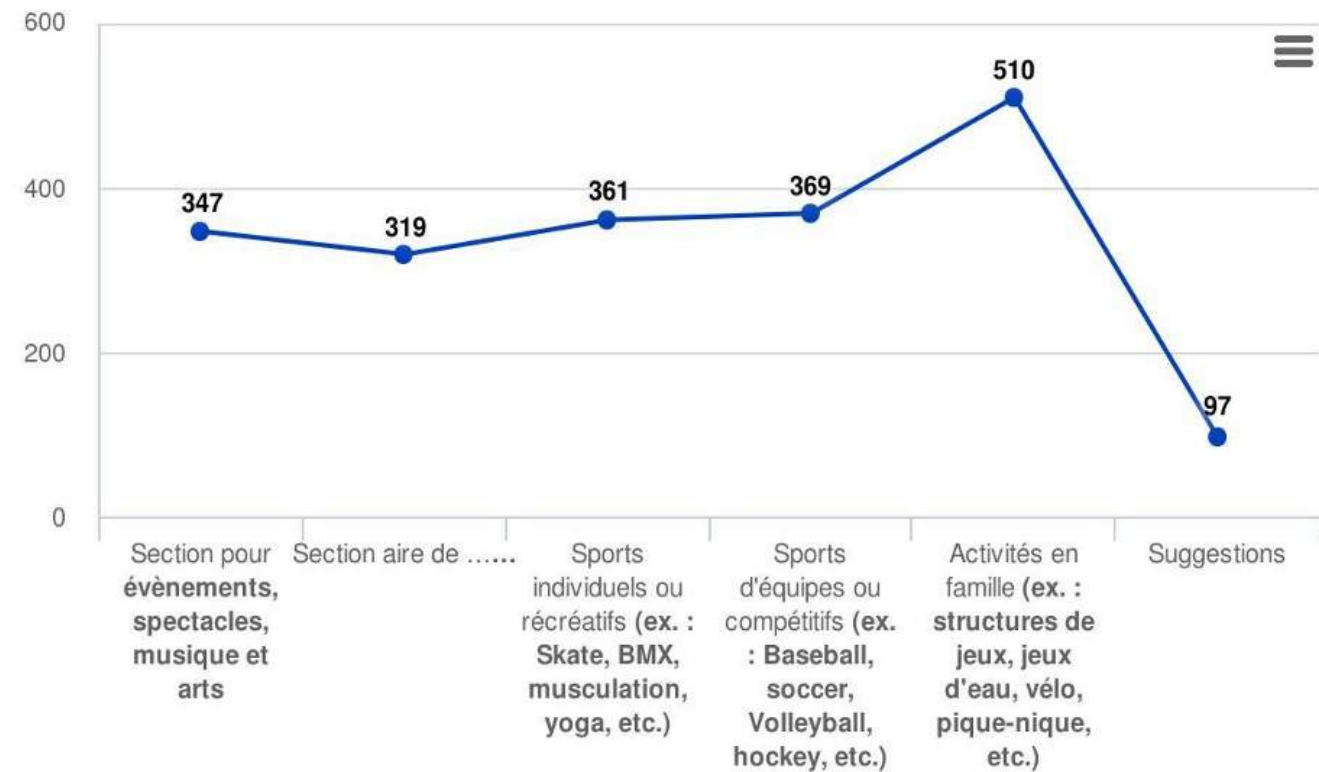
Intérêt	Rang
Activités en famille	1er
Sports individuels ou récréatifs	2 e
Sports d'équipes ou compétitifs	3 e
Section pour évènements, spectacles, musique et arts	4 e
Section aire de détente et de ressourcement	5 e

2. CHOISIR VOS TROIS CENTRES D'ACTIVITÉS PRÉFÉRÉS.

Activités en famille (ex. : structures de jeux, jeux d'eau, vélo, pique-nique, etc.)	510	77,98 %
Sports d'équipes ou compétitifs (ex. : Baseball, soccer, Volleyball, hockey, etc.)	369	56,42 %
Sports individuels ou récréatifs (ex. : Skate, BMX, musculation, yoga, etc.)	361	55,20 %
Section pour évènements, spectacles, musique et arts	347	53,06 %
Section aire de détente et de ressourcement (ex. : Wi-Fi, chaise longue, marche, lecture, dialogue, etc.)	319	48,78 %
Suggestions	97	14,83 %

Suggestions	NB
Jeux d'eau	15
Parc à chien	15
Piscine	13
Patinoire extérieure	9
Baseball	8
Pickleball	4
Tennis	4
Nature	3
Abreuvoir	2
Basketball	2
Douches	2
Jardin communautaire	2
Maison de jeunes	2
Parcours d'entraînement	2
Patinage	2

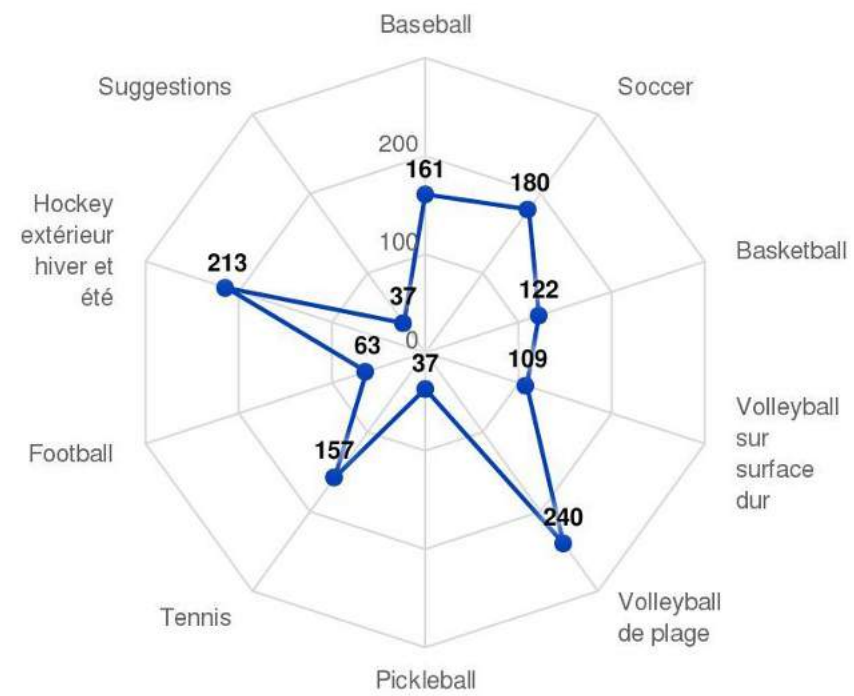
Suggestions	NB
Pétanque	2
Raquettes	2
Skate Park	2
Ski de fond	2
Toilettes	2
Aires de jeu	1
Amphithéâtre	1
Badminton	1
Baignade Étang	1
Bancs de parc	1
Étang	1
Marche	1
Tables	1
Yoga	1



3. LES SPORTS D'ÉQUIPES OU COMPÉTITIFS VOUS INTÉRESSENT? DITES-NOUS LESQUELS!

	375	répondants
Volleyball de plage	240	64 %
Hockey extérieur hiver et été	213	56.80%
Soccer	180	48 %
Baseball	161	42.93%
Tennis	157	41.87%
Basketball	122	32.53%
Volleyball sur surface dur	109	29.07%
Football	63	16.80%
Pickleball	37	9.87%
Suggestions	37	9.87%

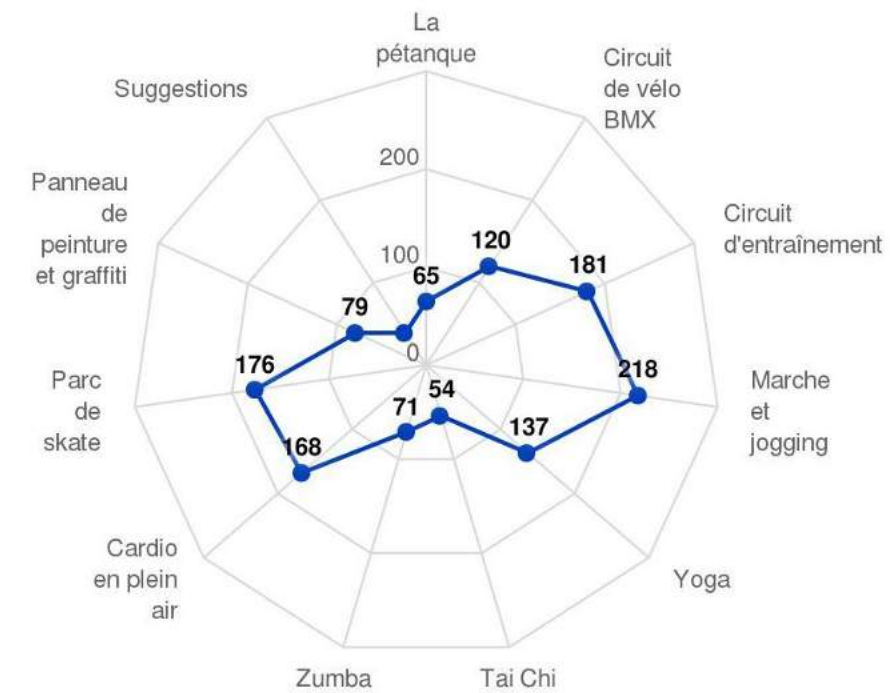
Suggestions :
Tir à l'arc
Shuffleboard
Kinnball
Jeu de fer
Ultimate Frisbee
Danse
Cricket



4. LES SPORTS INDIVIDUELS, RÉCRÉATIFS OU DE DÉTENTE VOUS ATTIRENT? QUELS SONT-ILS?

	364	répondants
Marche et jogging	218	59.89%
Circuit d'entraînement	181	49.73%
Parc de skate	176	48.35%
Cardio en plein air	168	46.15%
Yoga	137	37.64%
Circuit de vélo BMX	120	32.97%
Panneau de peinture et graffiti	79	21.70%
Zumba	71	19.51%
La pétanque	65	17.86%
Tai Chi	54	14.84%
Suggestions	39	10.71%

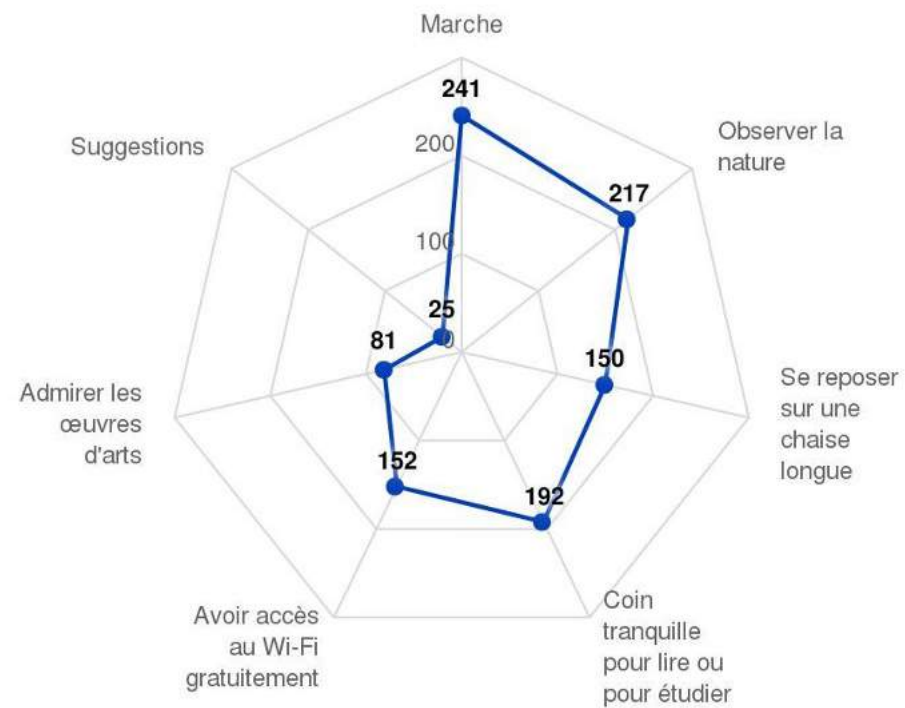
Suggestions :
Escalade



5. POUR SOCIALISER, ÉTUDIER, LIRE ET SE RESSOURCER. QU'EST-CE QUI VOUS REND ZEN?

	323 répondants	
Marche	241	74.61%
Observer la nature	217	67.18%
Coin tranquille pour lire ou pour étudier	192	59.44%
Avoir accès au Wi-Fi gratuitement	152	47.06%
Se reposer sur une chaise longue	150	46.44%
Admirer les œuvres d'arts	81	25.08%
Suggestions	25	7.74%

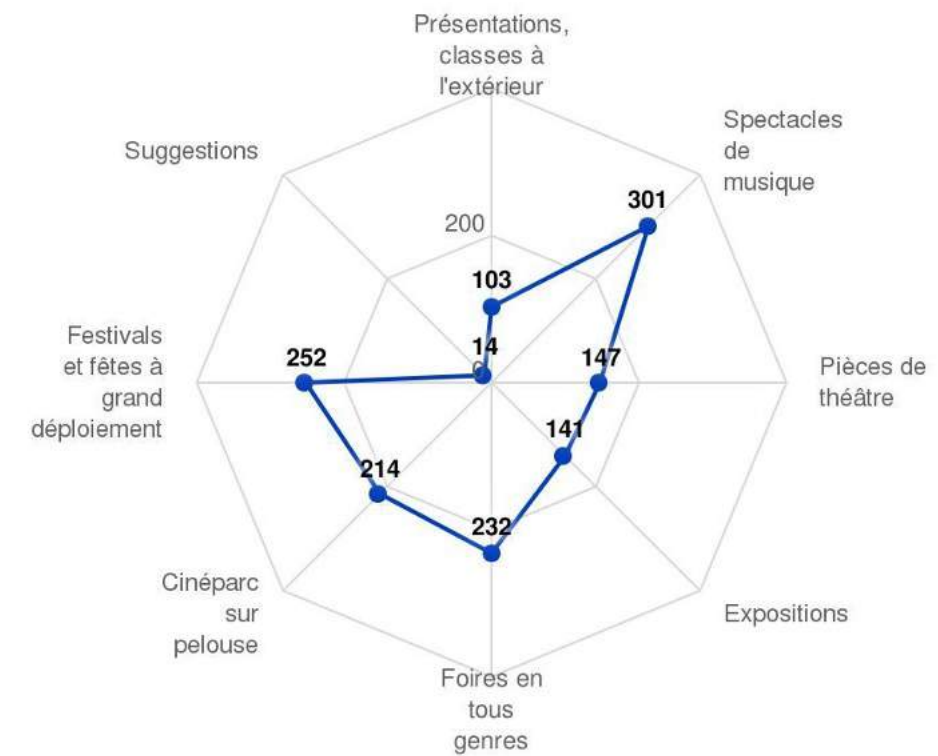
Suggestions :
Signalization, interprétations des animaux et de la nature.



6. CÔTÉ ÉVÈNEMENTS, SPECTACLES, MUSIQUE ET ARTS. QU'EST-CE QUI VOUS ALLUME ?

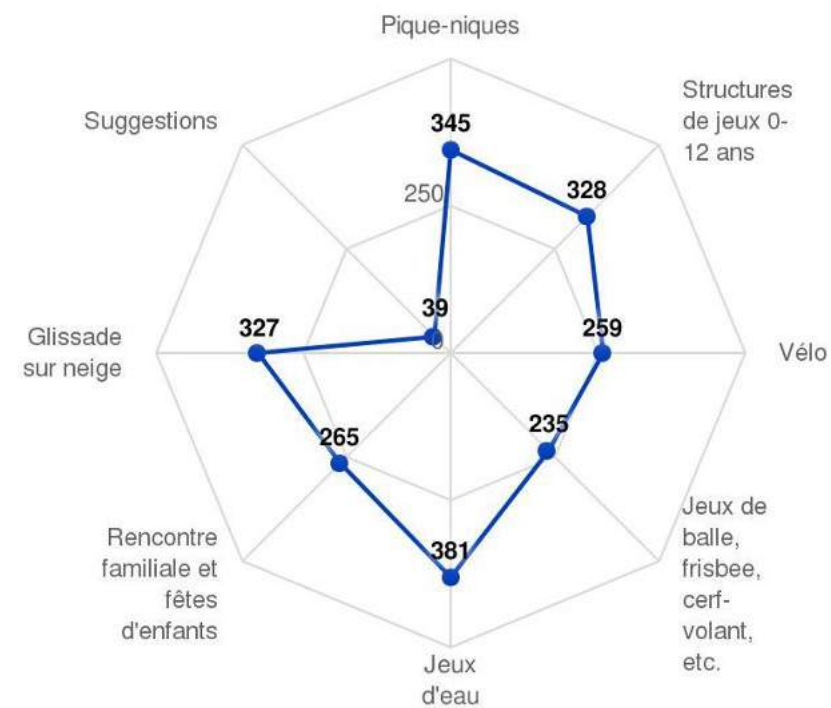
	356 répondants	
Spectacles de musique	301	84.55%
Festivals et fêtes à grand déploiement	252	70.79%
Foires en tous genres	232	65.17%
Cinéparc sur pelouse	214	60.11%
Pièces de théâtre	147	41.29%
Expositions	141	39.61%
Présentations, classes à l'extérieur	103	28.93%
Suggestions	14	3.93%

Suggestions :
Marché de Noël
Programmation régulière
Foire alimentaire
Artistes locaux seulement



7. ALLER AU PARC EN FAMILLE ? C'EST POUR Y FAIRE QUOI ?

	515 répondants	
Jeux d'eau	381	73.98%
Pique-niques	345	66.99%
Structures de jeux 0-12 ans	328	63.69%
Glissade sur neige	327	63.50%
Rencontre familiale et fêtes d'enfants	265	51.46%
Vélo	259	50.29%
Jeux de balle, frisbee, cerf-volant, etc.	235	45.63%
Suggestions	39	7.57%



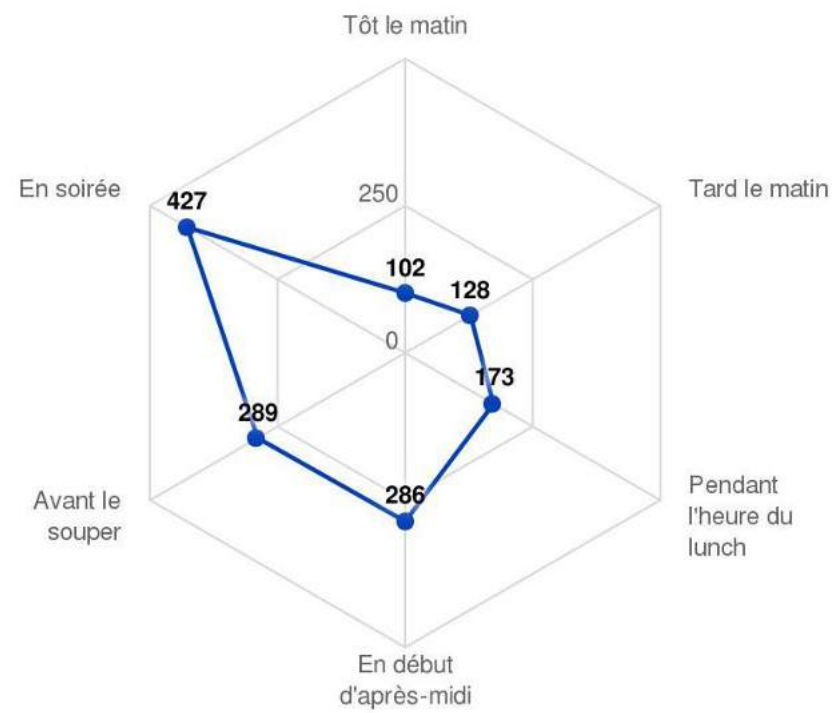
8. EN ESPÉRANT QUE LE NOUVEAU PARC RÉPONDRA À TOUS VOS DÉSIRS, COMBIEN DE FOIS PAR SEMAINE PENSEZ-VOUS Y ALLER ?

	Moyenne
Moyenne d'intention de fréquentation par semaine	3.1

	654 répondants	
0	11	1.68%
1	83	12.69%
2	136	20.8%
3	202	30.89%
4	106	16.21%
5	80	12.23%
6	12	1.83%
7	24	3.67%

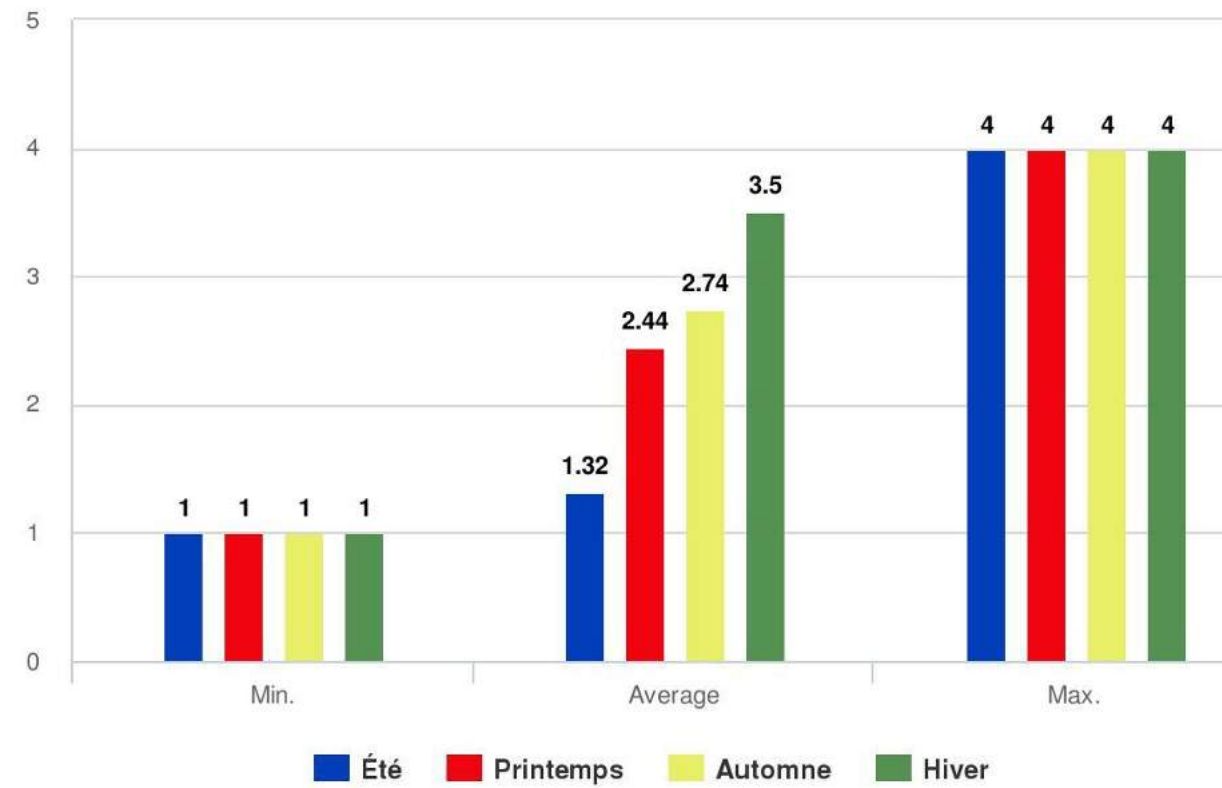
9. MOMENT DE LA JOURNÉE OÙ VOUS PENSEZ Y ALLER LE PLUS SOUVENT

	654 répondants	
En soirée	427	65.29%
Avant le souper	289	44.19%
En début d'après-midi	286	43.73%
Pendant l'heure du lunch	173	26.45%
Tard le matin	128	19.57%
Tôt le matin	102	15.60%



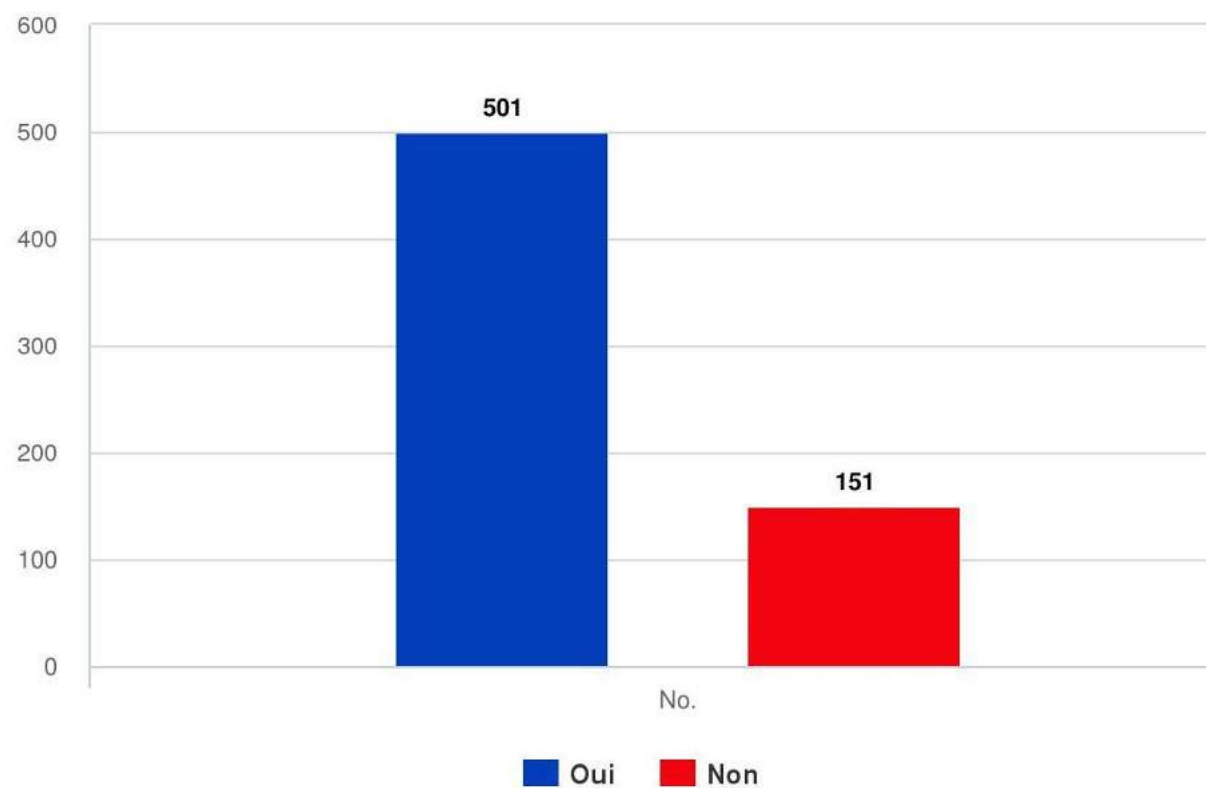
10. DURANT QUELLES SAISONS PENSEZ-VOUS FRÉQUENTER LE PARC CENTRAL?

	616 répondants	
Été	1er	1.32
Printemps	2e	2.44
Automne	3e	2.74
Hiver	4e	3.5



11. SERIEZ-VOUS INTÉRESSÉS À FRÉQUENTER LE PARC EN HIVER ?

	652 répondants	
Oui	501	76.84%
Non	151	23.16%



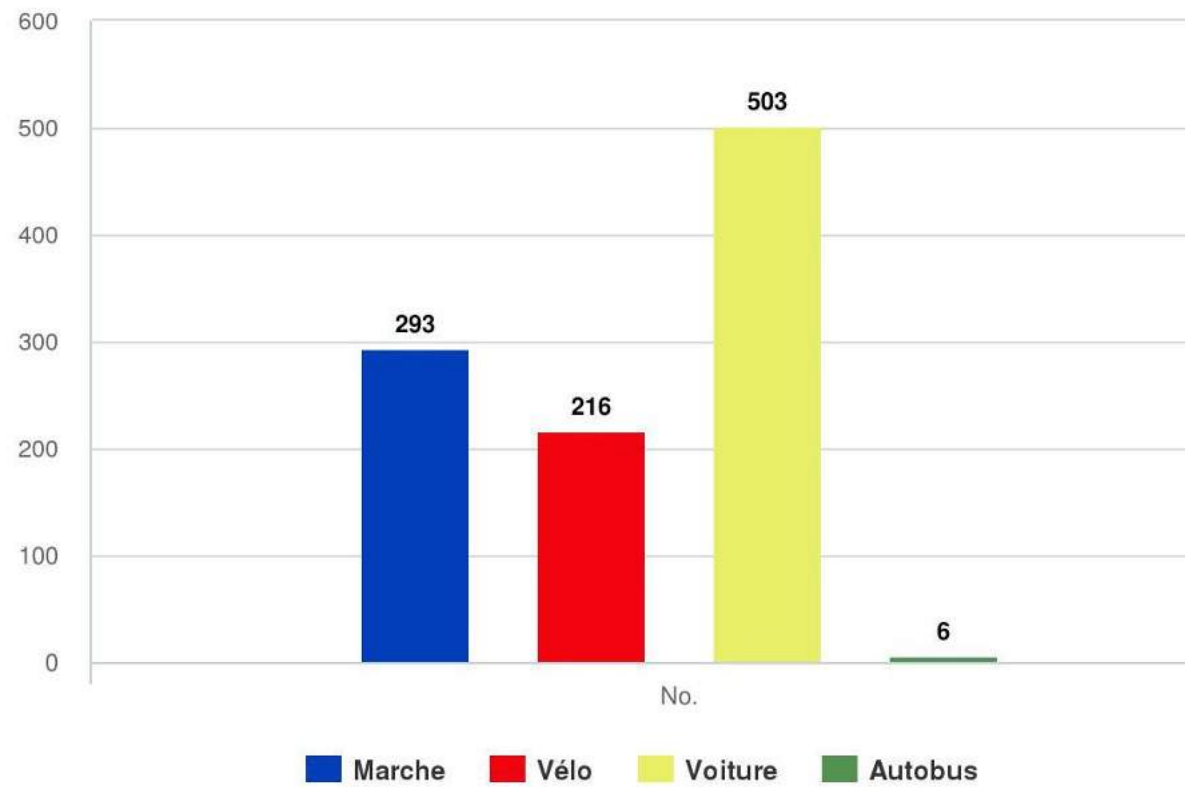
12. SI OUI, QUELLES ACTIVITÉS AIMERIEZ-VOUS FAIRE EN HIVER?

Nous avons reçu 498 réponses pour les sports d'hiver. Voici un résumé.

Suggestions :
Planche à neige
Boucle de ski de fond
Raquettes
Glissades
Marche
Patinage
Hockey
Pite à feu
Vélo d'hiver
Patinage libre
Foire d'hiver
Carnaval
Marche
Cours de ski de fond
Festival d'hiver
Hockey balle
Piscine intérieur
Cours de natation
Espace pour se réchauffer
Musique extérieur
anneau de glace réfrigéré
Marché extérieur
Volleyball d'hiver

13. COMMENT PENSEZ-VOUS VENIR AU PARC ?

	649 répondants	
Voiture	503	77.50%
Marche	293	45.15%
Vélo	216	33.28%
Autobus	6	0.92%



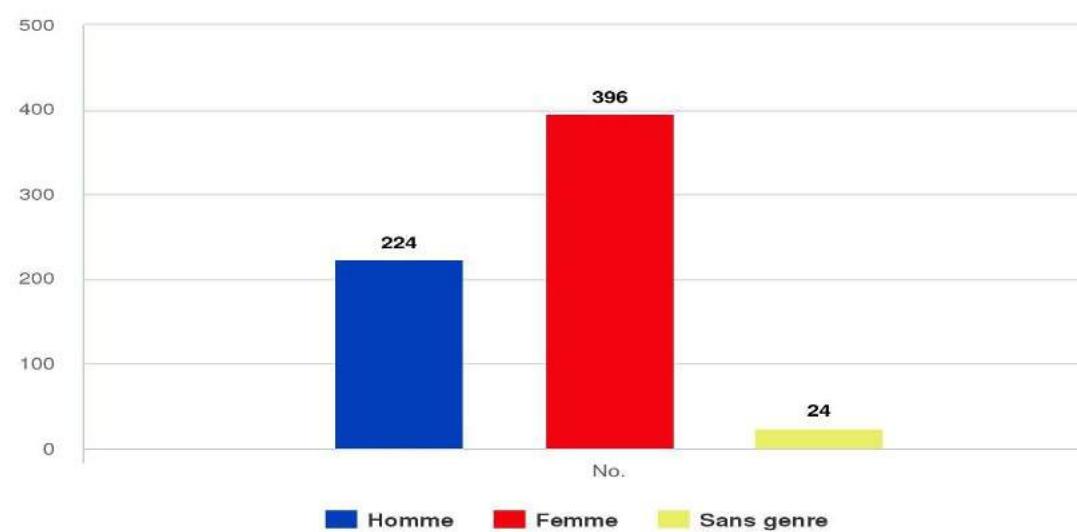
14. CE QUI EST IMPORTANT POUR VOUS ?

	Stationnement pavé	Éclairage	Mobilité réduite	Sécurité	Sentiers pavés	Ombrage	Zéro pavé
1er choix	30	130	41	213	41	65	108
2e	49	169	73	117	45	116	58
3e	61	133	97	86	68	110	71
4e	80	91	122	73	70	135	55
5e	104	62	126	66	100	86	81
6e	154	26	91	48	139	78	88
7e	146	16	76	23	162	35	165

Résultat	1895	3207	2334	3232	1917	2690	2263
Rang	7	2	4	1	6	3	5

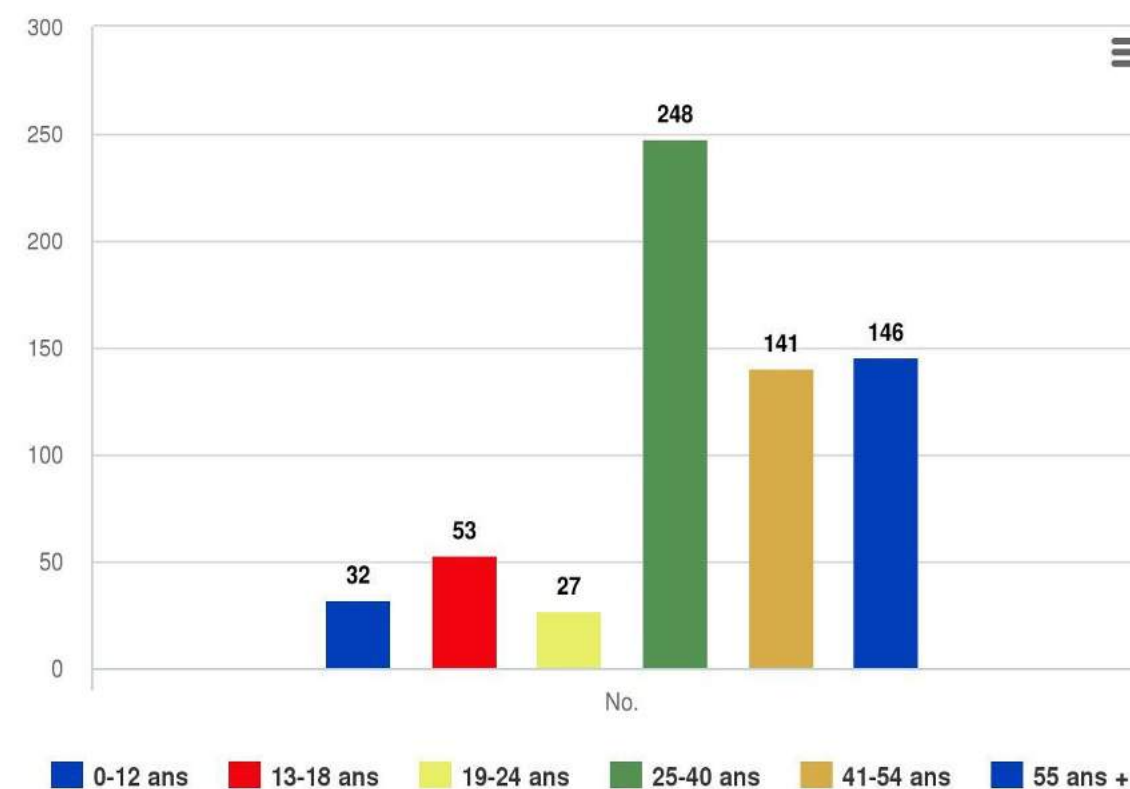
15. GENRE

	644 répondants	
Homme	224	34.78%
Femme	396	61.49%
Sans genre	24	3.73%



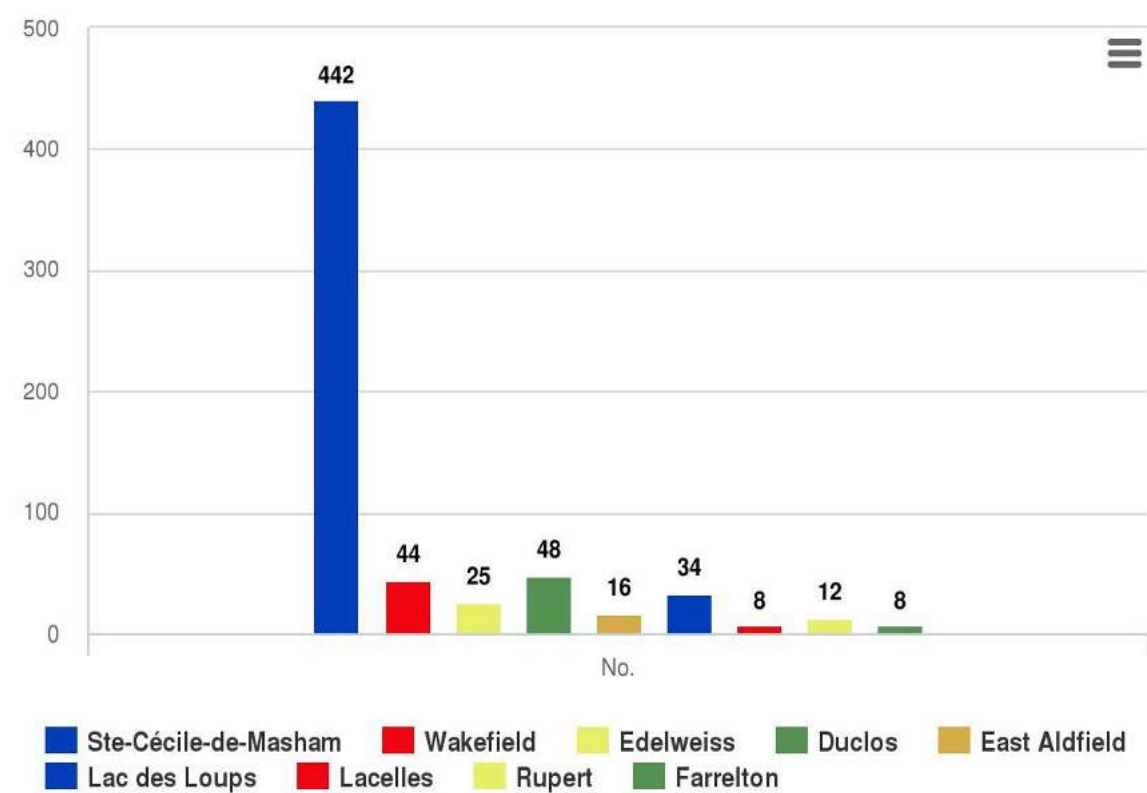
16. QUEL EST VOTRE GROUPE D'ÂGE?

	647 répondants	
0-12 ans	32	4.95%
13-18 ans	53	8.19%
19-24 ans	27	4.17%
25-40 ans	248	38.33%
41-54 ans	141	21.79%
55 ans +	146	22.57%



17. VOUS DEMEUREZ DANS QUEL SECTEUR?

	637 répondants	
Ste-Cécile-de-Masham	442	69.39%
Wakefield	44	6.91%
Edelweiss	25	3.92%
Duclos	48	7.54%
East Aldfield	16	2.51%
Lac des Loups	34	5.34%
Lascelles	8	1.26%
Rupert	12	1.88%
Farrellton	8	1.26%



18. AVEZ-VOUS APPRÉCIÉ CE FORMAT DE SONDAGE?

	589 répondants	
0	7	1.19%
1	2	0.34%
2	2	0.34%
3	4	0.68%
4	7	1.19%
5	21	3.57%
6	16	2.72%
7	69	11.71%
8	78	13.24%
9	76	12.9%
10	307	52.12%

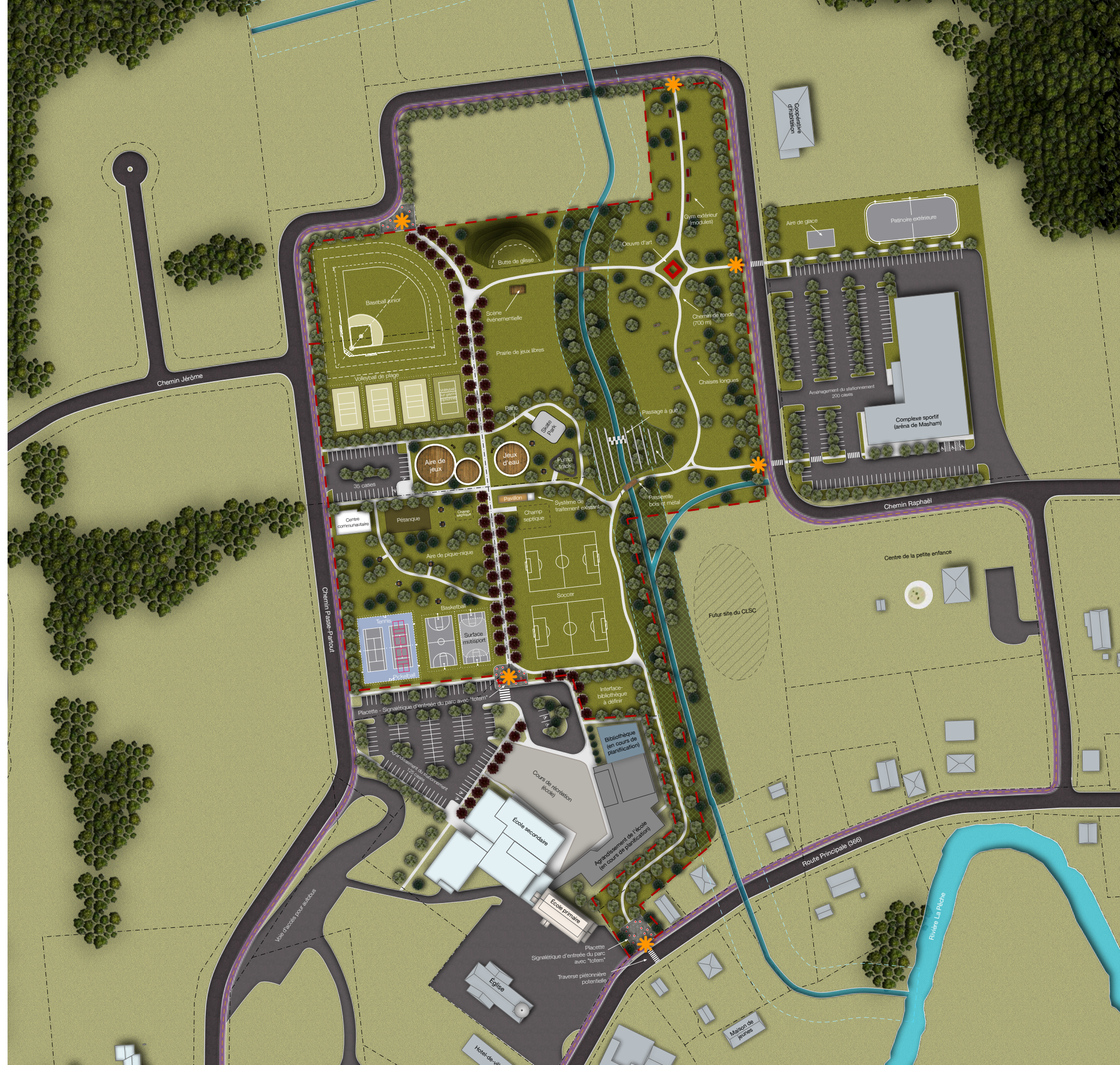
Moyenne	8.67
---------	------



CHAPITRE 3
PLAN ET
PROGRAMME D'INTERVENTION

ORIENTATIONS GÉNÉRALES

- ▶ Proposer une connectivité avec les pistes cyclables et les axes piétons, notamment pour les groupes scolaires
- ▶ Assurer l'accessibilité pour les personnes à mobilité réduite
- ▶ Aménager des espaces multifonctionnels pour l'organisation d'événements (fêtes, foires, spectacles en plein air, cinéma à la belle étoile)
- ▶ Proposer une gamme d'activités multigénérationnelles, pour les quatre saisons de l'année
- ▶ Offrir des espaces récréatifs et sportifs : terrains de basketball, volleyball de plage, tennis, pickleball, soccer junior, baseball junior, aire avec modules de skateboard et pumptrack, terrain multisports, aire de jeux libre, etc.
- ▶ Mise en valeur des éléments naturels existants (végétation, ruisseau, haies)
- ▶ Offre de jeux pour enfants 0-5 ans et 5-12 ans
- ▶ Grande pelouse et une aire de pique-nique aménagée de tables et BBQ
- ▶ Implanter un Pavillon d'accueil du parc avec toilettes publiques, point d'eau et électricité
- ▶ Créer des espaces ombragés : installation d'abris et plantation d'arbres
- ▶ Proposer du mobilier urbain avec des espaces calmes munis de Wifi, des lieux de contemplation et de repos, installation artistique
- ▶ Organiser des sentiers (piétons / vélos) pour déambuler, dont une promenade de 700 m sous forme de boucle (parcours santé et sportif)
- ▶ Élargir l'offre de stationnement actuel en prévision de l'arrivée de la nouvelle bibliothèque et l'agrandissement de l'école primaire.



PROGRAMMATION

Information générale	
Nom	Parc Central
Superficie	7.3 ha
Classification	Municipal

Légende	
Élément présent	✓
Élément projeté	✓

Programme et services	
Abri / pergola	✓
Tables de pique-nique	✓
Espace BBQ	✓
Corbeille / poubelle	✓
Bancs	✓
Muret - banc	✓
Enseigne / signalétique	✓
Signalétique patrimoniale	
Chemins asphalté ou bétonné	✓
Chemin de randonnée	
Chemin criblure de pierres	✓
Chemin ou accès technique	✓
Clôture en bois	
Clôture à maille de chaînes	
Espace naturel ou ripisylve	✓
Prairie ou pelouse jeux libre	✓
Totem d'entrée	✓
Belvédère	✓
Scène	✓
Présence de l'eau	✓
Quai plaisance bord de l'eau	
Stationnement	✓
Espace de marché	✓
Fontaine à boire	✓
Accueil camp de jour	✓
Toilettes publiques	✓
Eclairage piéton	✓
Eclairage terrain sportif	
Borne Wi-fi	✓
Installation artistique	✓
Appui vélos	✓
Station entretien vélo	✓

Jeux récréatifs	
Structures de jeux junior 0-5 ans	✓
Structures de jeux senior 5-12 ans	✓
Balançoires	✓
Jeux éducatifs	✓
Carré de sable	✓
Jeux d'eau	Optionnel
Pataugeoire	
Terrain de Basketball	✓
Panier de Basketball	
Terrain de Volleyball	✓
Terrain de Pickle Ball	✓
Terrain de Tennis éclairé	✓
Terrain multi-sports	✓
Skateboard	✓
Pumptrack	✓
Modules sportifs	✓
Patinoire extérieure sans bande	✓
Patinoire temporaire avec bandes	
Patinoire permanente avec bandes	
Terrain de pétanque / Bocce ball	✓
Chalet de service / Vestiaires	
Mini terrain de soccer	
Terrain de soccer junior	✓
Terrain de soccer intermédiaire	
Terrain de soccer compétition	
Terrain de Football	
Terrain de Baseball (Junior)	✓
Terrain de Baseball (Sénior)	
Espace de glissade (hiver)	✓



ORGANISATION DES ACCÈS ET DU STATIONNEMENT

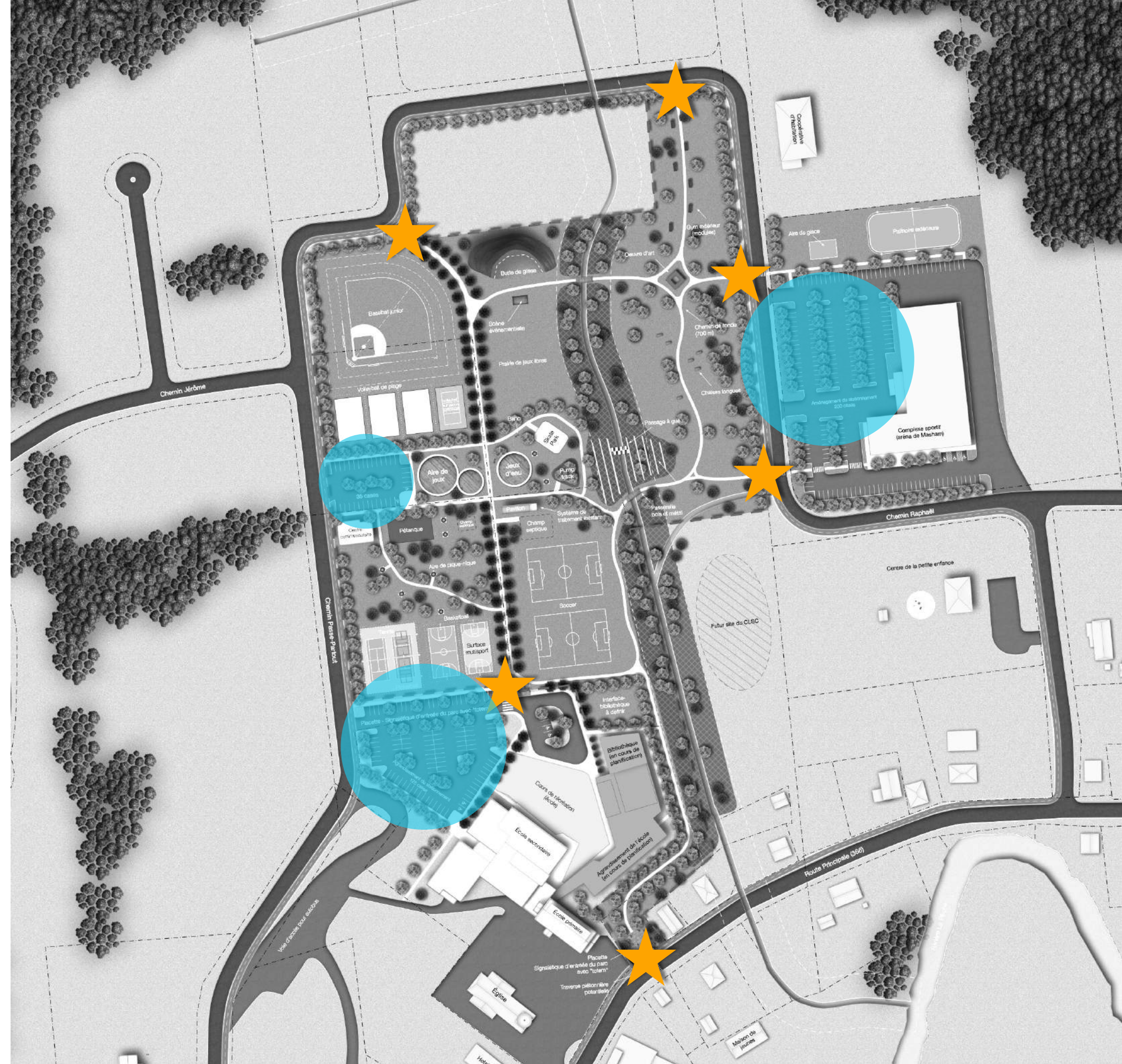
Différents points d'accès pourront être aménagés en incorporant une signalétique distinctive composée de « totems ». Leur aménagement pourra se faire au gré de la réalisation du développement du parc et des terrains du voisinage.

L'utilisation des aires de stationnement pourra se faire selon une approche d'utilisation partagée. Ainsi, les aires de stationnement pourront être utilisées pour différents usages (écoles, parc, complexe sportif, centre communautaire, bibliothèque, etc.), souvent occupés à des temps de journée, à des jours de la semaine ou à des temps de l'année différents. Une telle approche permet d'optimiser l'utilisation des espaces de stationnement, de réduire les aires asphaltées et les îlots de chaleur, ainsi que de réduire les dépenses associées au stationnement pour mieux les diriger vers les autres aménagements du parc.

Il est à noter que le stationnement sur rue permettra d'ajouter une offre excédentaire en stationnement lors d'événements spéciaux.



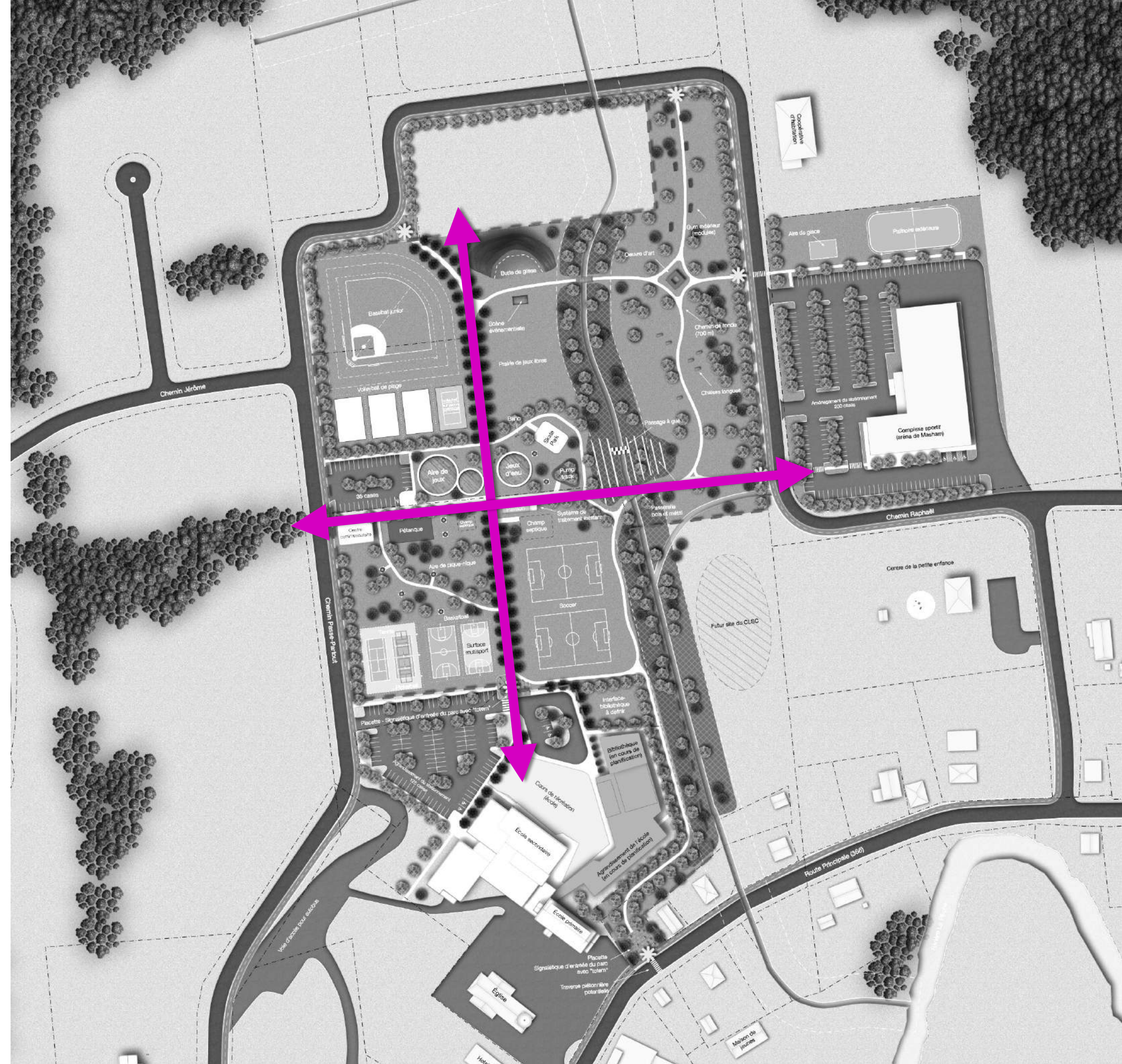
Exemples de signalisation des entrées par la mise en place de totems.



ORGANISATION DES FLUX PIÉTONNIERS

Création de nouvelles liaisons piétonnières :

- ▶ Axe Est-Ouest (connexion vers l'aréna)
- ▶ Axe Nord-Sud (depuis les écoles)
- ▶ Maintien de la piste cyclable en périphérie
- ▶ Nouveau sentier le long du ruisseau depuis la route principale



ORGANISATION DES ACTIVITÉS PAR SECTEURS

L'organisation proposée spatialise en trois zones les différentes activités. La partie nord-est est principalement dédiée à la détente, aux jeux libres et aux festivités. Les parties sud-ouest sont principalement dédiées aux activités de loisirs et sportives.

Enfin, la partie centrale, où se rejoignent les grands axes de circulation, est principalement dédiée aux activités mixtes et animées.

Légende

- 1. Zone sportive
- 2. Zone calme / festive
- 3. Zone mixte centrale, comprenant :
 - ▶ Aires de jeux
 - ▶ Aire de pique-nique
 - ▶ Terrains de pétanque
 - ▶ Skatepark / Pumptrack
 - ▶ Pavillon du parc
 - ▶ Jeux d'eau



PHASES DE RÉALISATION

Phase 1

- ▶ Interface provisoire avec l'école et la bibliothèque
- ▶ Terrains de basketball / multisport / (terrains de volleyball de plage provisoire)
- ▶ Aire de pique-nique
- ▶ Requalification des terrains de soccer
- ▶ Pump track et sentier central planté et éclairé

Phase 2

- ▶ Promenade piétonne : Boucle avec installation artistique
- ▶ Passerelles du ruisseau (2)
- ▶ Requalification du ruisseau
- ▶ Butte de glisse et terrassements généraux
- ▶ Skatepark
- ▶ Pavillon d'accueil

Phase 3

- ▶ Terrain de baseball junior
- ▶ Terrains de volleyball de plage définitifs
- ▶ Aires de jeux d'enfants
- ▶ Terrain double de tennis et de pickleball
- ▶ Jardin du ruisseau et passage à gué
- ▶ Gym extérieur (modules sportifs) et sentier d'accès nord
- ▶ Aires de stationnement
- ▶ Sentier d'accès reliant le parc à la route 366 et à la maison des jeunes Mashado, incluant la traverse piétonnière (entente à prévoir avec le MTQ)

Phase 4

- ▶ Jeux d'eau



Légende

- Phase 1
- Phase 2
- Phase 3
- Phase 4

IMAGES D'AMBIANCES – ACTIVITÉS CALMES ET FESTIVES



IMAGES D'AMBIANCES – ACTIVITÉS SPORTIVES



Basketball

Pumptrack



Skateboard

Baseball



Volleyball



Course / marche



Tennis
Pickleball

Vélo



Fitness



Soccer



Multisports





ANNEXE

PERSONNES-RESSOURCES CONTACTÉES

SERVICES MUNICIPAUX (Urbanisme, Loisirs, Travaux publics)

- ▶ Denise Patry, Responsable du Service des loisirs, de la culture et de la vie communautaire
- ▶ Yves Régimbald, Agent de développement en loisirs et développement communautaire
- ▶ Marcel Marchildon, Directeur du Service de l'urbanisme, de l'environnement et du développement
- ▶ Travaux Publics et Environnement : Benoit Doré, Gestionnaire de projets

COMMISSION DES LOISIRS

- ▶ Francis Beausoleil, Président
- ▶ Carolanne Larocque, conseillère
- ▶ Réjean Desjardins, conseiller
- ▶ Annie Lesage, membre citoyenne
- ▶ Denis Gervais, membre citoyen
- ▶ Marie-Claude Gauthier, membre citoyenne
- ▶ Murielle Renaud, membre citoyenne
- ▶ Benoit Philippe, membre citoyen
- ▶ Manon Lafontaine, membre citoyenne
- ▶ Danièle Morisset, service des loisirs

ASSOCIATIONS

- ▶ Association Baseball Amateur La Pêche : Benoit Moreau, président
- ▶ Soccer des Collines : Chris Lam, président sortant
- ▶ Maison des jeunes Le Mashado : Logan Vaillant, directeur
- ▶ Maison de la famille l'Étincelle : Daniel Laflèche, directeur
- ▶ Ligue de Volleyball : Maxime Dion, organisateur
- ▶ Association récréative de Wakefield : Patrick Poitras, responsable du Skatepark
- ▶ Centre Wakefield La Pêche : Irene Richardson, présidente, responsable du Pickleball, exercices pour aînés et Nordik Pole Walking
- ▶ Association de Rupert : Myles Mahon, urbaniste de formation et ancien membre du comité des loisirs

CENTRE DE SERVICES SCOLAIRES DES PORTAGES-DE-L'OUTAOUAIS ET ÉCOLES (CSSPO)

- ▶ CSSPO : Éric Larochelle, directeur du service des ressources matérielles
- ▶ École secondaire Des Lacs : Adam Gagnon, directeur; Catherine Martel, professeur d'éducation physique
- ▶ École primaire Au Cœur des Collines

CONSULTANTS EXTERNES EN LIEN AVEC LE PARC CENTRAL DE SAINTE-CÉCILE-DE-MASHAM

- ▶ BBBL Architectes (Groupe Provencher Roy) : Maryse Laberge, architecte
- ▶ Consultants Yves Auger & Associés : Antoni Lupien, ingénieur
- ▶ Tessier Récréo (jeux d'eau) : Stéphane Malenfant

SERVICES ASSOCIÉS

- ▶ CPE L'Éveil de la nature : Julie Sauvé, directrice générale et Annie Gascon, Directrice Adjointe des installations
- ▶ Police de la MRC des Collines : Sergent Martin Fournel
- ▶ Transcollines : Benoit Legros, responsable du plan de transport actif
- ▶ Municipalité de Cantley : Guy Bruneau, Chef des loisirs

REMERCIEMENT

FÉDÉRATION CANADIENNE DES MUNICIPALITÉS

- ▶ Merci pour la contribution de la Fédération canadienne des municipalités par la subvention du Programme de gestion des actifs municipaux (PGAM)